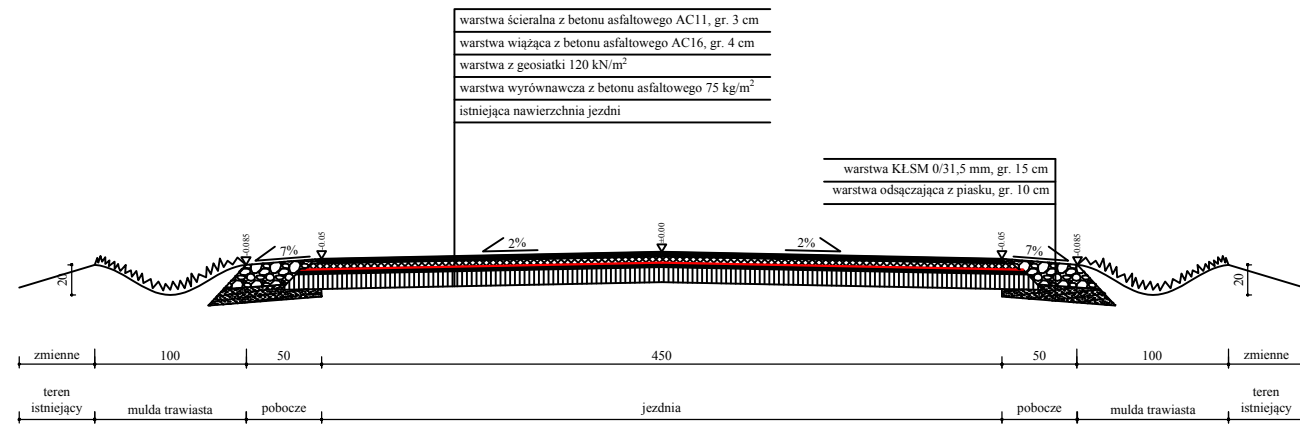
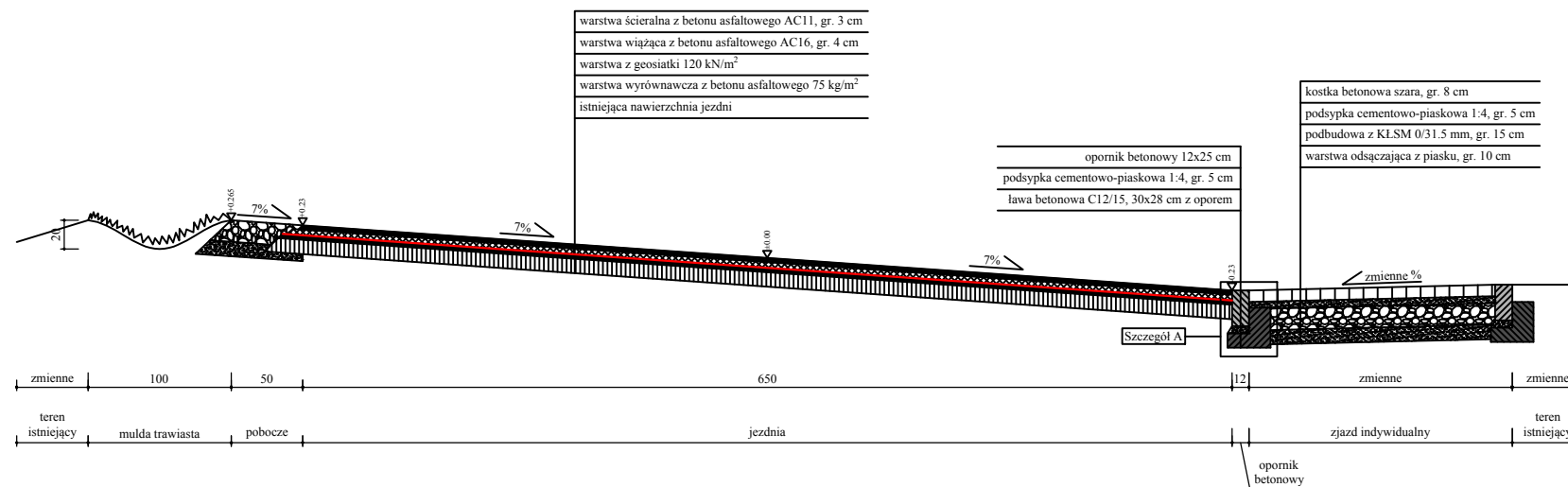


PRZEKRÓJ A-A
Skala 1:50

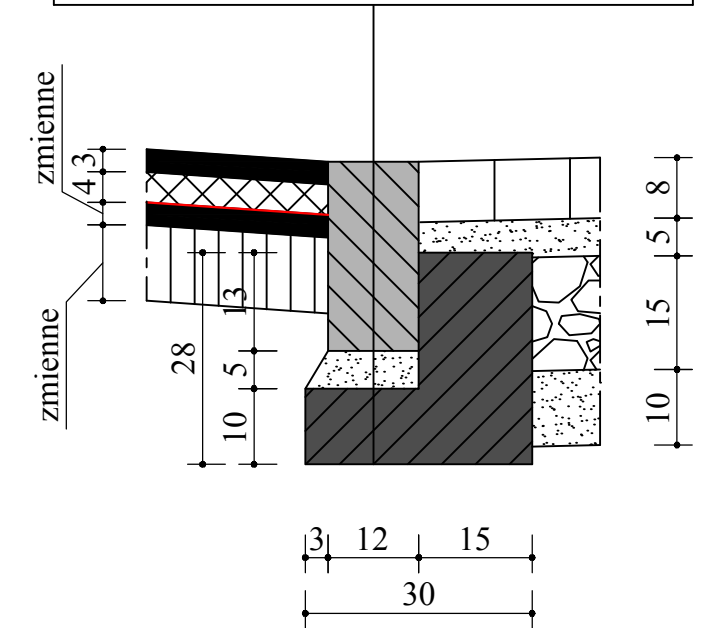



PRZEKRÓJ B-B
Skala 1:50



SZCZEGÓŁ A Skala 1:10

opornik betonowy 12x25 cm
podsypka cementowo-piaskowa 1:4, gr. 5 cm
ława betonowa C12/15, 30x28 cm z oporem



 Biuro Projektów Budowlanych Tel. 723-071-098 biuro@bpb.net.pl www.bpb.net.pl	Inwestycja: Remont dróg gminnych w miejscowości Górna Grupa w ciągu ulicy Klasztornej (od drogi krajowej nr 91 do Klasztoru) oraz łącznika na skarpie łączącego ul. Klasztorną z ul. Pod Stokami - dl. 0,567 km				
	Adres: Dz. nr 122, 145, obręb 0005 Górna Grupa, jedn. ewid. 041402_2				
Inwestor: Gmina Dragacz Dragacz 7A, 86-134 Dragacz					
Temat rys.: Przekroje konstrukcyjne					
Skala:	podano na rysunku	Data:	05.2020	Nr rys.:	3
Wykonali	Branża	Imię i nazwisko	Nr uprawnień	Podpis	
Projektant	Drogowa	mgr inż. Sylwia Czechowska	KUP/0132/POOD/09		
Opracował	Drogowa	mgr inż. Rafał Grenda-Wolkow			
Opracował	Drogowa	inż. Patryk Piórkowski			